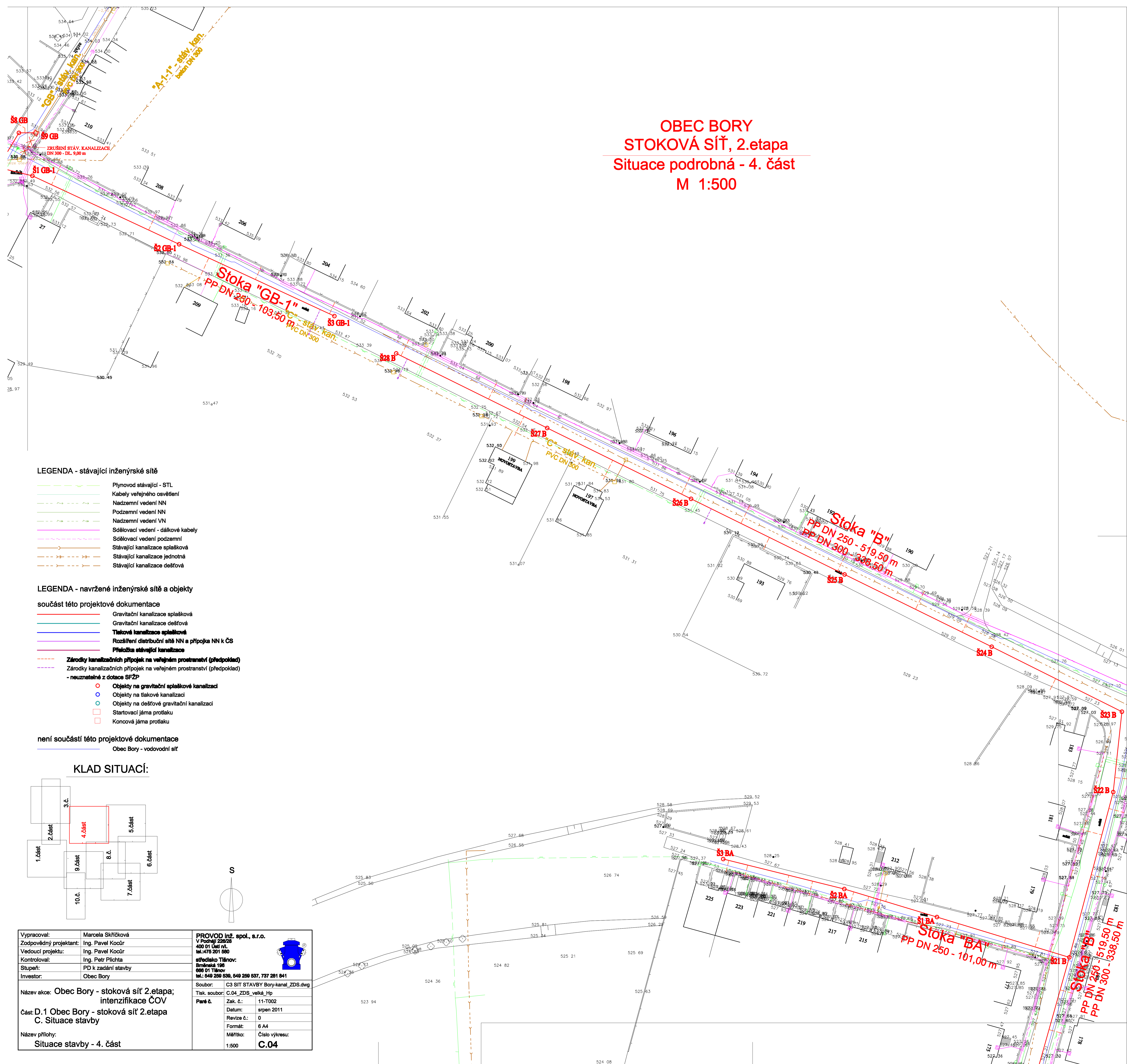
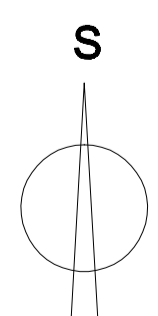
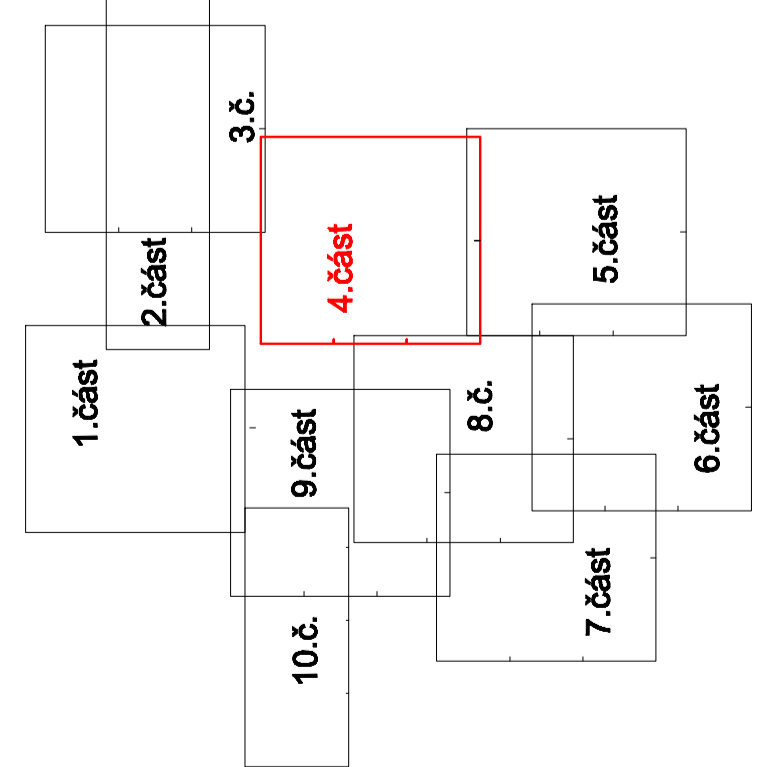


OBEC BORY
STOKOVÁ SÍŤ, 2.etapa
Situace podrobná - 4. část
M 1:500



- LEGENDA - stávající inženýrské sítě**
- Plynovod stávající - STL
 - Kabely veřejného osvětlení
 - Nadzemní vedení NN
 - Podzemní vedení NN
 - Nadzemní vedení VN
 - Sdělovací vedení - dálkové kabely
 - Sdělovací vedení podzemní
 - Stávající kanalizace splašková
 - Stávající kanalizace jednotná
 - Stávající kanalizace dešťová
- LEGENDA - navržené inženýrské sítě a objekty**
- součást této projektové dokumentace
- Graviční kanalizace splašková
 - Graviční kanalizace dešťová
 - Tlakové kanalizace splaškové
 - Rozčlenění distribuční sítě NN a přípojka NN k ČS
 - Přeložka stávající kanalizace
- Zárodky kanalizačních přípojek na veřejném prostranství (předpoklad)
- Zárodky kanalizačních přípojek na veřejném prostranství (předpoklad)
 - - neuznatelné z dotace SFŽP
- Objekty na graviční splaškové kanalizaci
 - Objekty na tlakové kanalizaci
 - Objekty na dešťové graviční kanalizaci
 - Startovací jáma protlaku
 - Koncová jáma protlaku
- není součástí této projektové dokumentace
- Obec Bory - vodovodní síť

KLAD SITUACÍ:



Vypracoval:	Marcela Skřičková	PROVOD inž. spol., s.r.o.
Zodpovědný projektant:	Ing. Pavel Kocúr	V Pohoří 226/28
Vedoucí projektu:	Ing. Pavel Kocúr	400 01 Ústí n.L.
Kontroloval:	Ing. Petr Plička	tel. 476 201 590
Stupeň:	PD k zadání stavby	středoškolské Třelov:
Investor:	Obec Bory	Brněnská 199
		688 01 Třelov
		tel.: 549 259 539, 549 259 537, 737 281 841
Název akce:	Obec Bory - stoková síť 2.etapa; intenzifikace ČOV	Soubor:
Část: D.1 Obec Bory - stoková síť 2.etapa		C.04_ZDS_věš4_Hp
C. Situace stavby		Perif. &
Název přílohy:	Situace stavby - 4. část	Zak. č.:
		11-T002
		Datum:
		srpen 2011
		Revize č.:
		0
		Formát:
		A4
		Mřížka:
		Číslo výřezu:
		1:500
		C.04