


O stromech



POZNÁVÁME BORY

V Borech a krajině kolem rostou stromy význačné věkem, rozměry či vzácností. Asi o všech ani nevíte. Na ty co vás zaujmou se můžete zajít podívat.




1 Pod propustkem silnice k Cyrilovu roste skupina obrovských starých vrb porostlých choroši s úžasně propletenými korunami - nejtlustší kmen má obvod 300 cm.



2 Největší ze starých nešlechtěných hrušňáků roste na mezi pod kamenolomem v Horních Borech, má obvod kmene 258 cm.



4 Pod cestou k Hatmí ve svahu nad Babačkou stojí starší, ale dosud vitální javor klen. Jak je mohutný si uvědomíme teprve až k němu přijdeme (obvod kmene 460 cm). Kousek od něj roste největší, dnes vzácný jilm horský (300 cm).



7 Pod cestou k Hatmí ve svahu nad Babačkou stojí starší, ale dosud vitální javor klen. Jak je mohutný si uvědomíme teprve až k němu přijdeme (obvod kmene 460 cm). Kousek od něj roste největší, dnes vzácný jilm horský (300 cm).



4 Borovice lesní, jedna z výběrových semenových stromů, vynikajících výškou a válcovitým kmenem (obvod 156 cm), vládne o generaci mladšímu lesu vpravo od silnice za Horními Bory.




10 Na trase naučné stezky od slunečních hodin k vodojemu, nepřehlédněte 21 kmenů javorů klenu, vyrůstajících z jednoho místa.



3 Smrček ztepilý s obvodem kmene 250 cm drží ve svahu na okraji úvozu v Horních Borech jen nadzemní kořeny.

Památné stromy v Borech byly vyhlášeny v roce 1995. Uprostřed polí při cestě k rybníku Těšík stojí mladší a vitální javor mléč, asi 100 m od této tabule. Tehdy měl obvod kmene 225 cm, dnes má 345 cm. A v parku v Horních Borech rostou tři více jak 200 let staré, u nás vzácné, lípy malolisté. Strom směrem k penzionu měl tehdy obvod kmene 226 cm, dnes má 252 cm, strom u křížem měl 321 cm, dnes má 345 cm a strom směrem do parku měl 310 cm, dnes má 342 cm.


Alej stromů u silnice k Cyrilovu je vidět z velké dálky. Byla vysazena správou silnic. Tvoří ji 98 stromů: 54 jasanů ztepilých (obvod kmene nejsilnějšího stromu je 113 cm), 34 lip velkolistých (nejsilnější má 160 cm), 7 javorů mléčů a 3 břízy.



6 Pěkný mladý dub (500 m nad mořem) najdeme u mostu přes Babačku v Dolních Borech, má obvod 287 cm.



5 U silnice mezi Dolními a Horními Bory rostou 4 největší lípy velkolisté - směrem od Dolních Borů - 330 cm, 347 cm, 364 cm a 333 cm.



14 Největší jedle bělokora roste na severní straně Přírodní památky Rasuveně (obvod 377 cm).



8 O generaci starší borovice lesní než okolní, dnes vykácený les, odolává zemské přitažlivosti ve stejném naklonění téměř 50 let. Roste u Přehradní silničky, obvod kmene má 178 cm.




11 A kousek výš, na místě skvělého výhledu na Bory, stojí asi 200 let starý a již odumírající buk lesní s obvodem kmene 411 cm.



15 V Rasuveni najdeme šest rostlých buků, které mají obvod 541 cm.



9 Snad nejkrásnější solitér smrčku ztepilého roste mezi loukami nedaleko Kolečka (obvod kmene 345 cm). Přejeme mu ať odolá změně klimatu i kůrovci.



12 V rohu polí na kraji lesa v lokalitě Bukovce stojí 3 malebné, velmi staré buky. Dva mají obvod kmene 437 a 336 cm a buk troják, už s prosychající korunou, má obvod 432 cm. Nedaleko od nich odolává zubu času buk s obvodem 380 cm. Dutina jeho kmene končí ve výšce 6 m otvorem po odlomené části kmene. Ještě nedávno do ní mohl vstoupit i dospělý. Dnes to mohou zkusit jen děti, protože otvor dutiny zarůstá (výška 150 cm a šířka 25 cm). Je to poslední dutý buk v Borském lese.



16 V Rasuveni rostou asi 40 m vysoké modříny opadavé, jeden z nich má obvod kmene 279 cm. Duby se vyskytují ve výšce 570 m nad mořem vzácně. V Rasuveni na jižním svahu roste jen jeden, má obvod 293 cm.



V QR kódu je mapa s umístěním stromů. K načtení kódu využijte skener QR kódu nebo fotoaparát v mobilním telefonu. Je nutné mít v tu chvíli aktivovanou datové připojení k internetu.



13 Asi stejně starý, ale tlustší buk (obvod kmene 448 cm), dnes věvodí holinám a mladým stromkům v Sedličce. I když se mu už olamují silné větve z koruny, má dosud zdravý kmen.